

	Ing. Jiří Cihlář dopravní inženýr projektant dopravních staveb mobil: 604 982 826	Autorizoval	Ing. Jiří Cihlář	Profese	doprava
		Vypracoval	Ing. Jiří Cihlář	Číslo zakázky	202202-2
Místo stavby	ulice Franze Kafky a P. Bezruče, město Lanškroun			Datum	03/2023
Stavebník	Město Lanškroun; IČ: 00279102			Stupeň	DPS
Objednatel dok.	Město Lanškroun; IČ: 00279102			Revize	A
Název akce	LANŠKROUN, ULICE FRANZE KAFKY A P.BEZRUČE STAVEBNÍ ÚPRAVY			Formát	A4
				Paré	
Název objektu	DOKLADOVÁ ČÁST			Měřítko	- - -
Název přílohy	SEZNAM DOTČENÝCH POZEMKŮ			Číslo přílohy	E.3

PŘEHLED DOTČENÝCH POZEMKŮ: SO101 – Komunikace, ulice Franze Kafky						
k.ú. Lanškroun [678929]						
Číslo pozemku	Vlastník	Druh pozemku	Využití	Způsob ochrany	Výměra [m ²]	Zábor ploch celkem [m ²]
972/69	Město Lanškroun, nám. J. M. Marků 12, Lanškroun-Vnitřní Město, 56301 Lanškroun	ostatní plocha	ostatní komunikace	---	1281	1244,0
974/2	Město Lanškroun, nám. J. M. Marků 12, Lanškroun-Vnitřní Město, 56301 Lanškroun	ostatní plocha	ostatní komunikace	---	1698	30,0
3717/1	Vlastnické právo Podíl Pardubický kraj, Komenského náměstí 125, 53002 Pardubice Hospodaření se svěřeným majetkem kraje Správa a údržba silnic Pardubického kraje, Doubravice 98, 53353 Pardubice	ostatní plocha	silnice	---	6266	24,0
3717/3	Město Lanškroun, nám. J. M. Marků 12, Lanškroun-Vnitřní Město, 56301 Lanškroun	ostatní plocha	ostatní komunikace	---	1812	4,0
3717/10	Město Lanškroun, nám. J. M. Marků 12, Lanškroun-Vnitřní Město, 56301 Lanškroun	ostatní plocha	silnice	---	3929	62,0

Použité zkratky:

PŘEHLED DOTČENÝCH POZEMKŮ: SO102 – Komunikace, ulice P. Bezruče						
k.ú. Lanškroun [678929]						
Číslo pozemku	Vlastník	Druh pozemku	Využití	Způsob ochrany	Výměra [m ²]	Zábor ploch celkem [m ²]
972/68	Město Lanškroun, nám. J. M. Marků 12, Lanškroun-Vnitřní Město, 56301 Lanškroun	ostatní plocha	ostatní komunikace	---	1374	1221,0
974/2	Město Lanškroun, nám. J. M. Marků 12, Lanškroun-Vnitřní Město, 56301 Lanškroun	ostatní plocha	ostatní komunikace	---	1698	79,0
3717/1	Vlastnické právo Podíl Pardubický kraj, Komenského náměstí 125, 53002 Pardubice Hospodaření se svěřeným majetkem kraje Správa a údržba silnic Pardubického kraje, Doubravice 98, 53353 Pardubice	ostatní plocha	silnice	---	6266	18,0
3717/3	Město Lanškroun, nám. J. M. Marků 12, Lanškroun-Vnitřní Město, 56301 Lanškroun	ostatní plocha	ostatní komunikace	---	1812	23,0

Použité zkratky:

PŘEHLED DOTČENÝCH POZEMKŮ: SO401 – Veřejné osvětlení, ulice Franze Kafky						
k.ú. Lanškroun [678929]						
Číslo pozemku	Vlastník	Druh pozemku	Využití	Způsob ochrany	Výměra [m ²]	Zábor ploch celkem [m ²]
972/69	Město Lanškroun, nám. J. M. Marků 12, Lanškroun-Vnitřní Město, 56301 Lanškroun	ostatní plocha	ostatní komunikace	---	1281	

Použité zkratky:

PŘEHLED DOTČENÝCH POZEMKŮ: SO402 – Veřejné osvětlení, ulice P. Bezruče						
k.ú. Lanškroun [678929]						
Číslo pozemku	Vlastník	Druh pozemku	Využití	Způsob ochrany	Výměra [m ²]	Zábor ploch celkem [m ²]
972/68	Město Lanškroun, nám. J. M. Marků 12, Lanškroun-Vnitřní Město, 56301 Lanškroun	ostatní plocha	ostatní komunikace	---	1374	

Použité zkratky:

Informace o pozemku

Parcelní číslo:	972/68 ↗
Obec:	Lanškroun [580511] ↗
Katastrální území:	Lanškroun [678929]
Číslo LV:	10001
Výměra [m ²]:	1374
Typ parcely:	Parcela katastru nemovitostí
Mapový list:	DKM
Určení výměry:	Ze souřadnic v S-JTSK
Způsob využití:	ostatní komunikace
Druh pozemku:	ostatní plocha



Vlastníci, jiní oprávnění

Vlastnické právo	Podíl
Město Lanškroun, nám. J. M. Marků 12, Lanškroun-Vnitřní Město, 56301 Lanškroun	

Způsob ochrany nemovitosti

Nejsou evidovány žádné způsoby ochrany.

Seznam BPEJ

Parcela nemá evidované BPEJ.

Omezení vlastnického práva

Typ
Věcné břemeno (podle listiny)

Jiné zápisy

Nejsou evidovány žádné jiné zápisy.

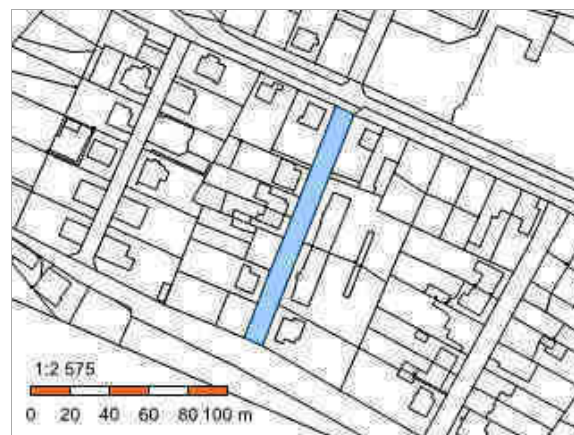
↗ Řízení, v rámci kterých byl k nemovitosti zapsán cenový údaj

Nemovitost je v územním obvodu, kde státní správu katastru nemovitostí ČR vykonává [Katastrální úřad pro Pardubický kraj, Katastrální pracoviště Ústí nad Orlicí](#) ↗

Zobrazené údaje mají informativní charakter. Platnost dat k 14.10.2022 11:00.

Informace o pozemku

Parcelní číslo:	972/69 
Obec:	Lanškroun [580511] 
Katastrální území:	Lanškroun [678929]
Číslo LV:	10001
Výměra [m ²]:	1281
Typ parcely:	Parcela katastru nemovitostí
Mapový list:	DKM
Určení výměry:	Ze souřadnic v S-JTSK
Způsob využití:	ostatní komunikace
Druh pozemku:	ostatní plocha



Vlastníci, jiní oprávnění

Vlastnické právo	Podíl
Město Lanškroun, nám. J. M. Marků 12, Lanškroun-Vnitřní Město, 56301 Lanškroun	

Způsob ochrany nemovitosti

Nejsou evidovány žádné způsoby ochrany.

Seznam BPEJ

Parcela nemá evidované BPEJ.


Omezení vlastnického práva

Typ
Věcné břemeno (podle listiny)
Věcné břemeno ve prospěch nemovitosti neevidované v katastru

Jiné zápisy

Typ
Změna výměr obnovou operátu

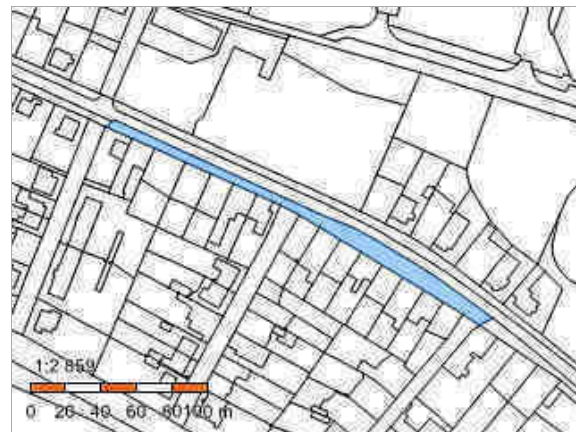
Řízení, v rámci kterých byl k nemovitosti zapsán cenový údaj

Nemovitost je v územním obvodu, kde státní správu katastru nemovitostí ČR vykonává [Katastrální úřad pro Pardubický kraj, Katastrální pracoviště Ústí nad Orlicí](#) 

Zobrazené údaje mají informativní charakter. Platnost dat k 14.10.2022 13:00.

Informace o pozemku

Parcelní číslo:	974/2
Obec:	Lanškroun [580511]
Katastrální území:	Lanškroun [678929]
Číslo LV:	10001
Výměra [m ²]:	1698
Typ parcely:	Parcela katastru nemovitostí
Mapový list:	DKM
Určení výměry:	Ze souřadnic v S-JTSK
Způsob využití:	ostatní komunikace
Druh pozemku:	ostatní plocha



Vlastníci, jiní oprávnění

Vlastnické právo	Podíl
Město Lanškroun, nám. J. M. Marků 12, Lanškroun-Vnitřní Město, 56301 Lanškroun	

Způsob ochrany nemovitosti

Nejsou evidovány žádné způsoby ochrany.

Seznam BPEJ

Parcela nemá evidované BPEJ.

Omezení vlastnického práva

Typ
Věcné břemeno (podle listiny)
Věcné břemeno užívání

Jiné zápisy

Nejsou evidovány žádné jiné zápisy.

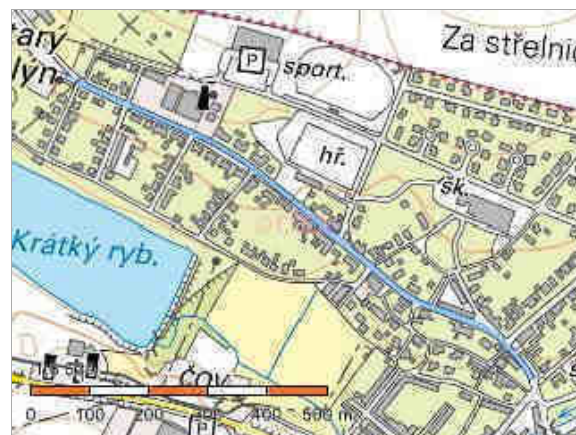
[Řízení, v rámci kterých byl k nemovitosti zapsán cenový údaj](#)

Nemovitost je v územním obvodu, kde státní správu katastru nemovitostí ČR vykonává [Katastrální úřad pro Pardubický kraj, Katastrální pracoviště Ústí nad Orlicí](#)

Zobrazené údaje mají informativní charakter. Platnost dat k 14.10.2022 13:00.

Informace o pozemku

Parcelní číslo:	3717/1
Obec:	Lanškroun [580511]
Katastrální území:	Lanškroun [678929]
Číslo LV:	4699
Výměra [m ²]:	6266
Typ parcely:	Parcela katastru nemovitostí
Mapový list:	DKM
Určení výměry:	Ze souřadnic v S-JTSK
Způsob využití:	silnice
Druh pozemku:	ostatní plocha



Vlastníci, jiní oprávnění

Vlastnické právo	Podíl
Pardubický kraj, Komenského náměstí 125, Pardubice-Staré Město, 53002 Pardubice	
Hospodaření se svěřeným majetkem kraje	Podíl
Správa a údržba silnic Pardubického kraje, Doubravice 98, 53353 Pardubice	

Způsob ochrany nemovitosti

Nejsou evidovány žádné způsoby ochrany.

Seznam BPEJ

Parcela nemá evidované BPEJ.

Omezení vlastnického práva

Typ
Věcné břemeno (podle listiny)
Věcné břemeno užívání
Věcné břemeno ve prospěch nemovitosti neevidované v katastru

Jiné zápisy

Nejsou evidovány žádné jiné zápisy.

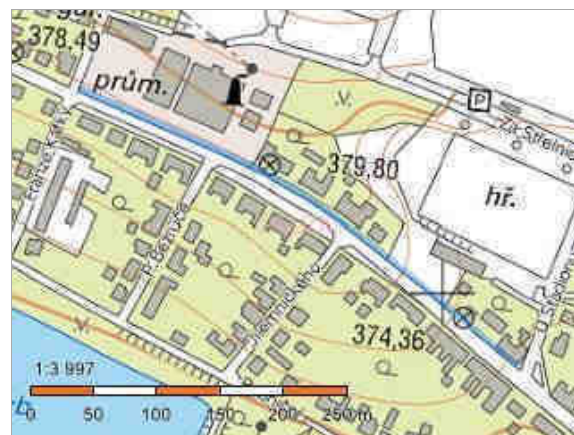
Řízení, v rámci kterých byl k nemovitosti zapsán cenový údaj

Nemovitost je v územním obvodu, kde státní správu katastru nemovitostí ČR vykonává [Katastrální úřad pro Pardubický kraj, Katastrální pracoviště Ústí nad Orlicí](#)

Zobrazené údaje mají informativní charakter. Platnost dat k 14.10.2022 13:00.

Informace o pozemku

Parcelní číslo:	3717/3
Obec:	Lanškroun [580511]
Katastrální území:	Lanškroun [678929]
Číslo LV:	10001
Výměra [m ²]:	1812
Typ parcely:	Parcela katastru nemovitostí
Mapový list:	DKM
Určení výměry:	Ze souřadnic v S-JTSK
Způsob využití:	ostatní komunikace
Druh pozemku:	ostatní plocha



Vlastníci, jiní oprávnění

Vlastnické právo	Podíl
Město Lanškroun, nám. J. M. Marků 12, Lanškroun-Vnitřní Město, 56301 Lanškroun	

Způsob ochrany nemovitosti

Nejsou evidovány žádné způsoby ochrany.

Seznam BPEJ

Parcela nemá evidované BPEJ.

Omezení vlastnického práva

Typ
Věcné břemeno (podle listiny)
Věcné břemeno užívání

Jiné zápisy

Typ
Změna výměr obnovou operátu

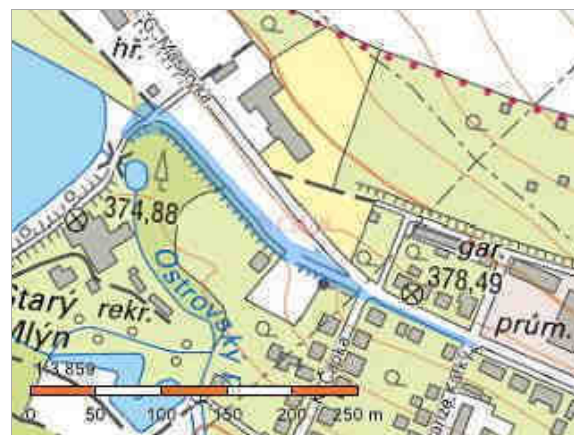
Řízení, v rámci kterých byl k nemovitosti zapsán cenový údaj

Nemovitost je v územním obvodu, kde státní správu katastru nemovitostí ČR vykonává [Katastrální úřad pro Pardubický kraj, Katastrální pracoviště Ústí nad Orlicí](#)

Zobrazené údaje mají informativní charakter. Platnost dat k 14.10.2022 13:00.

Informace o pozemku

Parcelní číslo:	3717/10
Obec:	Lanškroun [580511]
Katastrální území:	Lanškroun [678929]
Číslo LV:	10001
Výměra [m ²]:	3929
Typ parcely:	Parcela katastru nemovitostí
Mapový list:	DKM
Určení výměry:	Ze souřadnic v S-JTSK
Způsob využití:	silnice
Druh pozemku:	ostatní plocha



Vlastníci, jiní oprávnění

Vlastnické právo	Podíl
Město Lanškroun, nám. J. M. Marků 12, Lanškroun-Vnitřní Město, 56301 Lanškroun	

Způsob ochrany nemovitosti

Nejsou evidovány žádné způsoby ochrany.

Seznam BPEJ

Parcela nemá evidované BPEJ.

Omezení vlastnického práva

Typ
Věcné břemeno (podle listiny)
Věcné břemeno užívání

Jiné zápisy

Typ
Změna výměr obnovou operátu

Řízení, v rámci kterých byl k nemovitosti zapsán cenový údaj

Nemovitost je v územním obvodu, kde státní správu katastru nemovitostí ČR vykonává [Katastrální úřad pro Pardubický kraj, Katastrální pracoviště Ústí nad Orlicí](#)

Zobrazené údaje mají informativní charakter. Platnost dat k 14.10.2022 13:00.